



*Liberté . Égalité . Fraternité*  
RÉPUBLIQUE FRANÇAISE

PRÉFET DE L'OISE

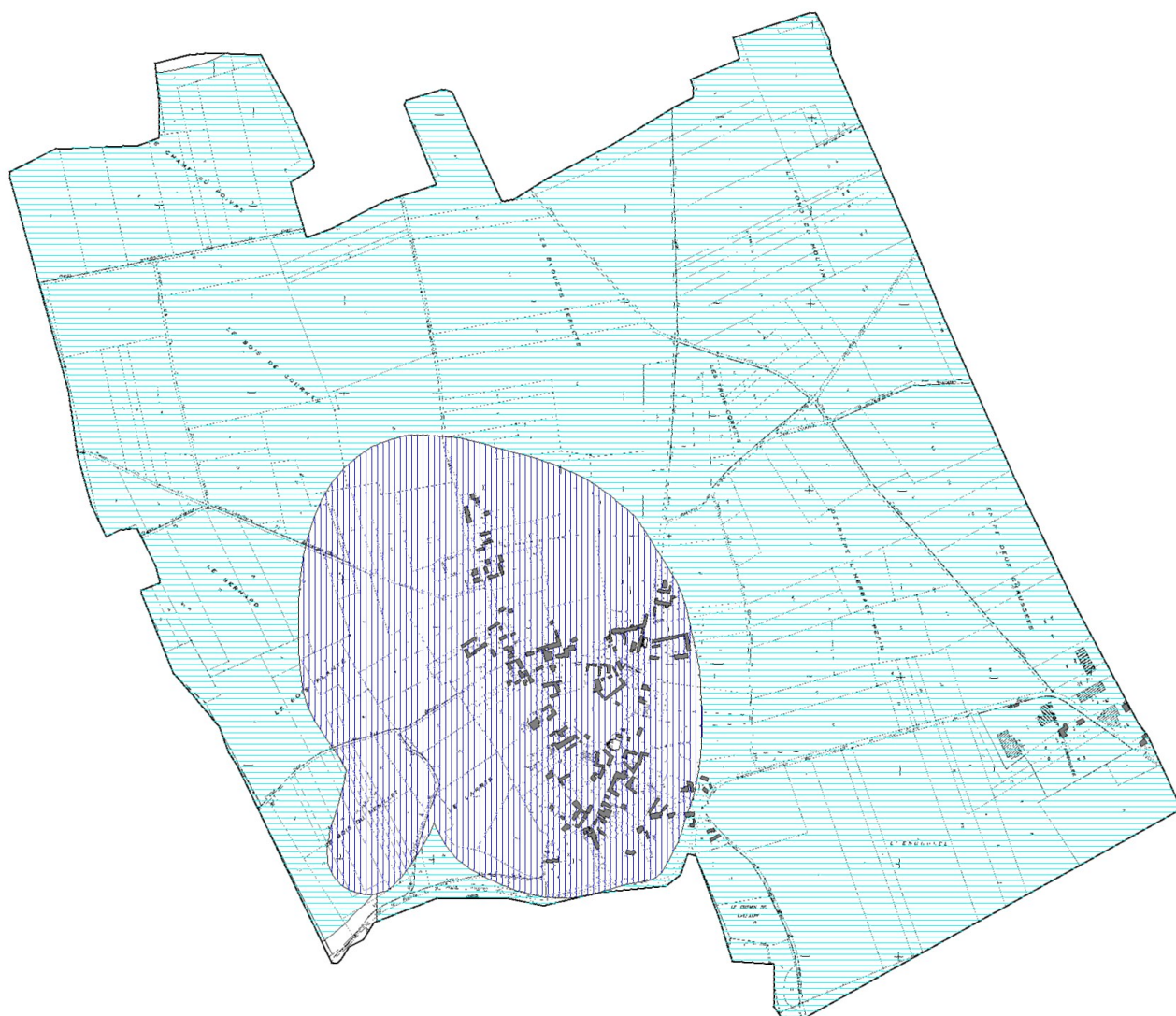
# **Plan de prévention des risques naturels prévisibles (PPRN)**


## **Mouvements différentiels de terrain liés au phénomène de retrait-gonflement des sols argileux dans le département de l'Oise**

**Commune de *ESCLES-SAINT-PIERRE***

**Zonage réglementaire**

*PPRN approuvé le 2 mai 2016*





 Limites de parcelles cadastrales

 Bâti

 Limites communales

**Zonage réglementaire**


 Zone B1

 Zone B2

## PPR mouvements différentiels de terrain liés au phénomène de retrait-gonflement des sols argileux

**Commune de Escles-Saint-Pierre**  
**Zonage réglementaire**

0  180m

 Réalisation : DDT 60 / SAUE/ PR  
Date : Mars 2016  
Sources : BD CARTO® - IGN 2011  
- Reproduction interdite -